



ПРОЕКТНО - КАДАСТРОВАЯ



СЛУЖБА

Свидетельство №СРО-П-179-12122012  
от 29.08.2022

076/0257-2022

Проект межевания территории «Внесение изменений в проект планировки и проект межевания территории, ограниченной проспектом Ленина, ул. Шашина, Московским проспектом, ул. Закирова городского округа город Октябрьский Республики Башкортостан

Том IV. Обосновывающая часть проекта межевания территории

Состав разделов проекта межевания территории:

Том III. Основная часть проекта межевания территории

Том IV. Обосновывающая часть проекта межевания территории

Исполнительный директор  
ООО «Проектно-Кадастровая Служба»:



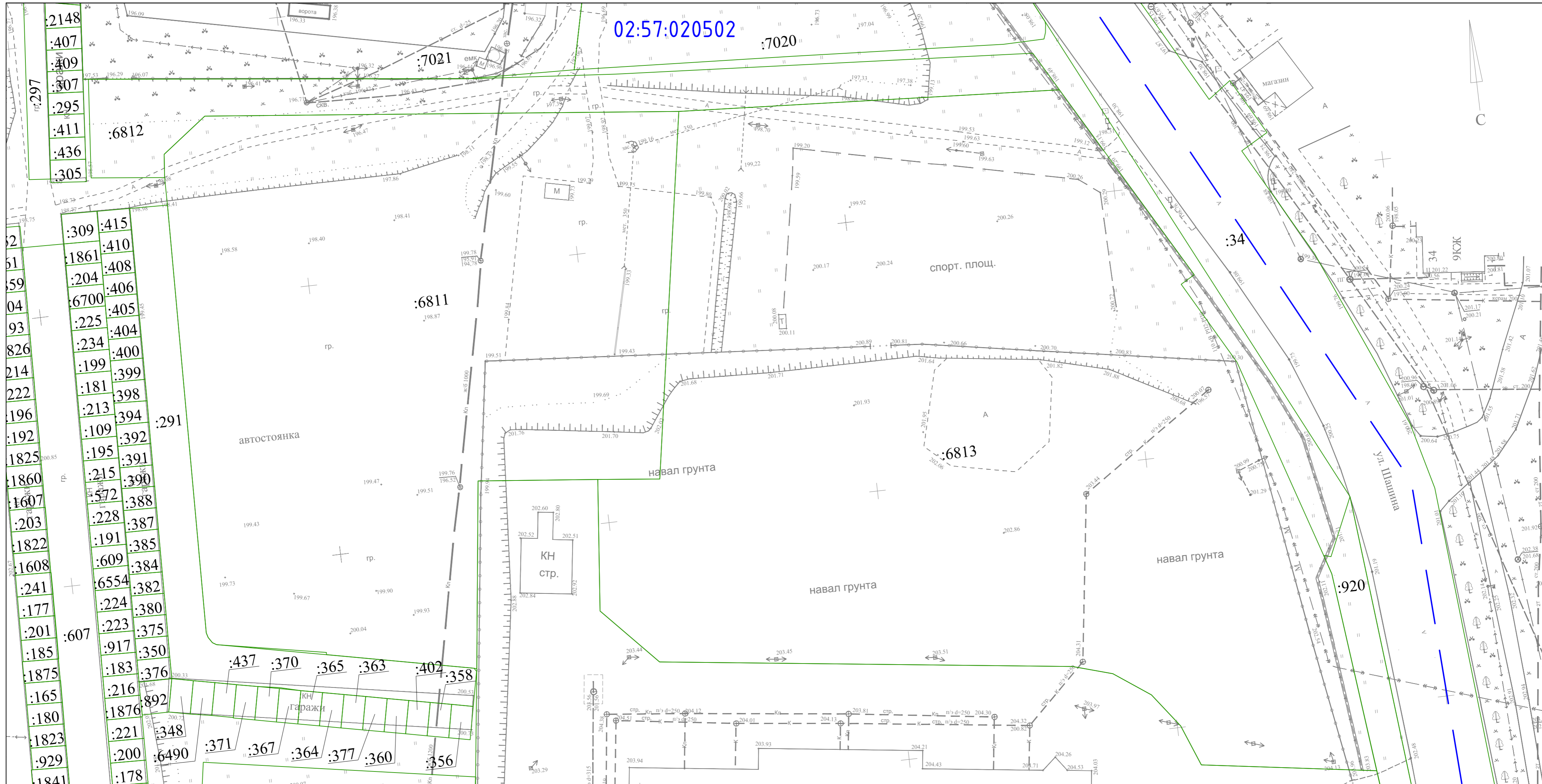
Е.А. Юсеев

г. Октябрьский, 2023 г.

## ПРОЕКТ МЕЖЕВАНИЯ ТЕРРИТОРИИ. ОБОСНОВЫВАЮЩАЯ ЧАСТЬ

## Содержание

№ п/п	Разделы проекта межевания	Номера листов
1	2	3
Обосновывающая часть		
1	Чертеж границ существующих земельных участков	3
2	Чертеж границ зон с особыми условиями использования территории	4
3	Чертеж, отображающий местоположение существующих объектов капитального строительства	6



02:57:020502

:7020

:7021

:34

:6811

:6813

:920

2148  
:407  
:409  
:307  
:295  
:411  
:436  
:305

32 :309 :415  
51 :1861 :410  
59 :204 :408  
04 :6700 :406  
93 :225 :405  
826 :234 :404  
214 :199 :400  
222 :181 :399  
196 :213 :398  
:192 :109 :394  
1825 :195 :392  
:1860 :215 :391  
1607 :572 :390  
:203 :228 :388  
1822 :191 :387  
1608 :609 :385  
:241 :6554 :382  
:177 :224 :380  
:201 :223 :375  
:185 :917 :350  
1875 :183 :376  
:165 :216 :370  
:180 :1876 :365  
1823 :221 :364  
:929 :200 :377  
1841 :178 :360

:291

:607

:437 :370 :365 :363 :402 :358

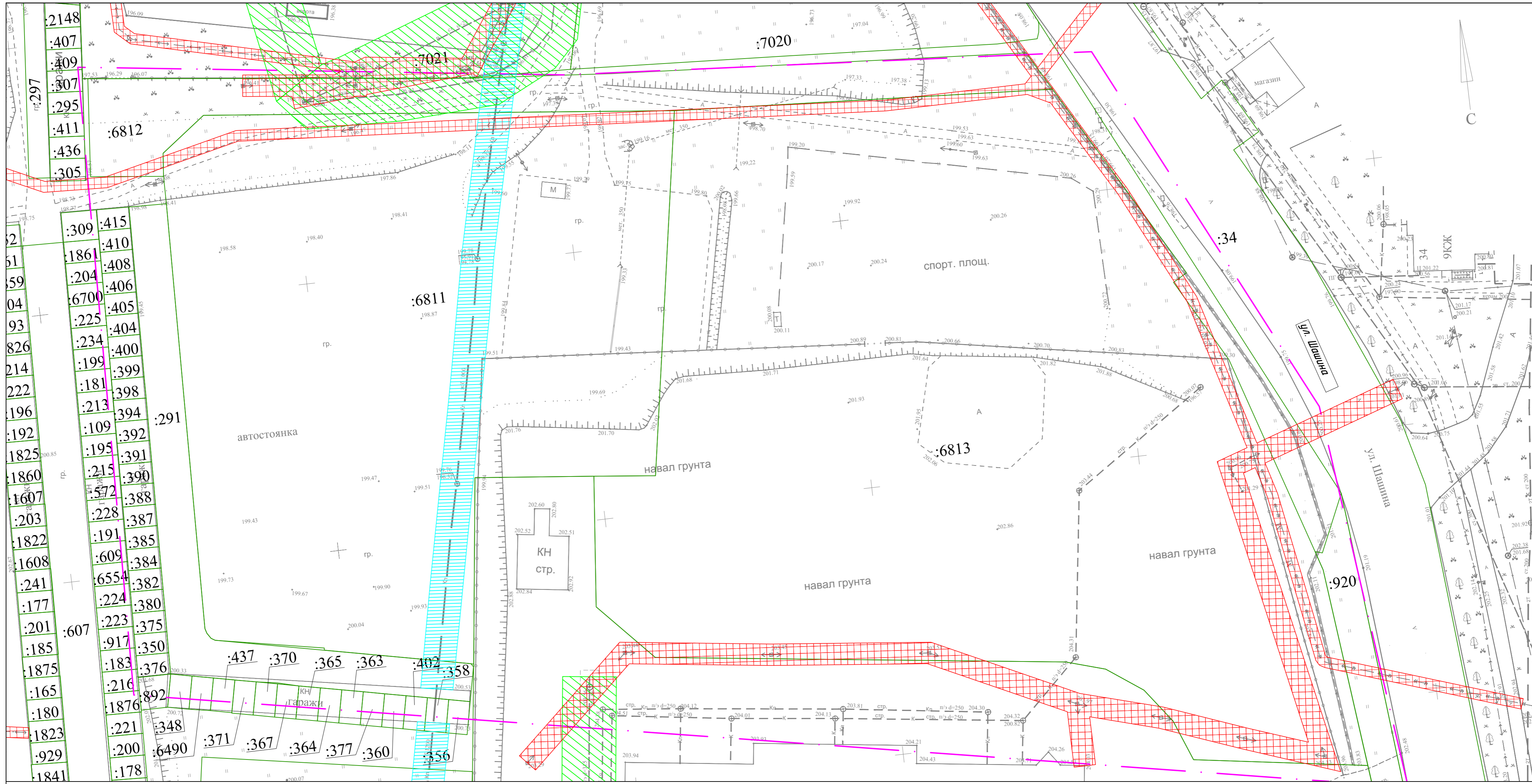
:6490 :371 :367 :364 :377 :360 :356

Условные обозначения:

- — кадастровые границы земельного участка
- :65** — кадастровый номер земельного участка
- — границы кадастрового квартала
- 02:57:020502** — номер кадастрового квартала

Масштаб 1:500

				076/0257-2022		
				Внесение изменений в проект планировки и проект межевания территории, ограниченной проспектом Ленина, ул. Шашина, Московским проспектом, ул. Закирова городского округа город Октябрьский Республики Башкортостан		
Изм.	Кол.уч.	Лист № док.	Подп.	Дата	Стадия	Лист
Разработал	ГИАП	Галиямутдинов И.А.	<i>[Signature]</i>		п	1
Проверил	Юсаев Е.А.		<i>[Signature]</i>			1
Утв.					Границы существующих земельных участков	
						ООО "ПКС"

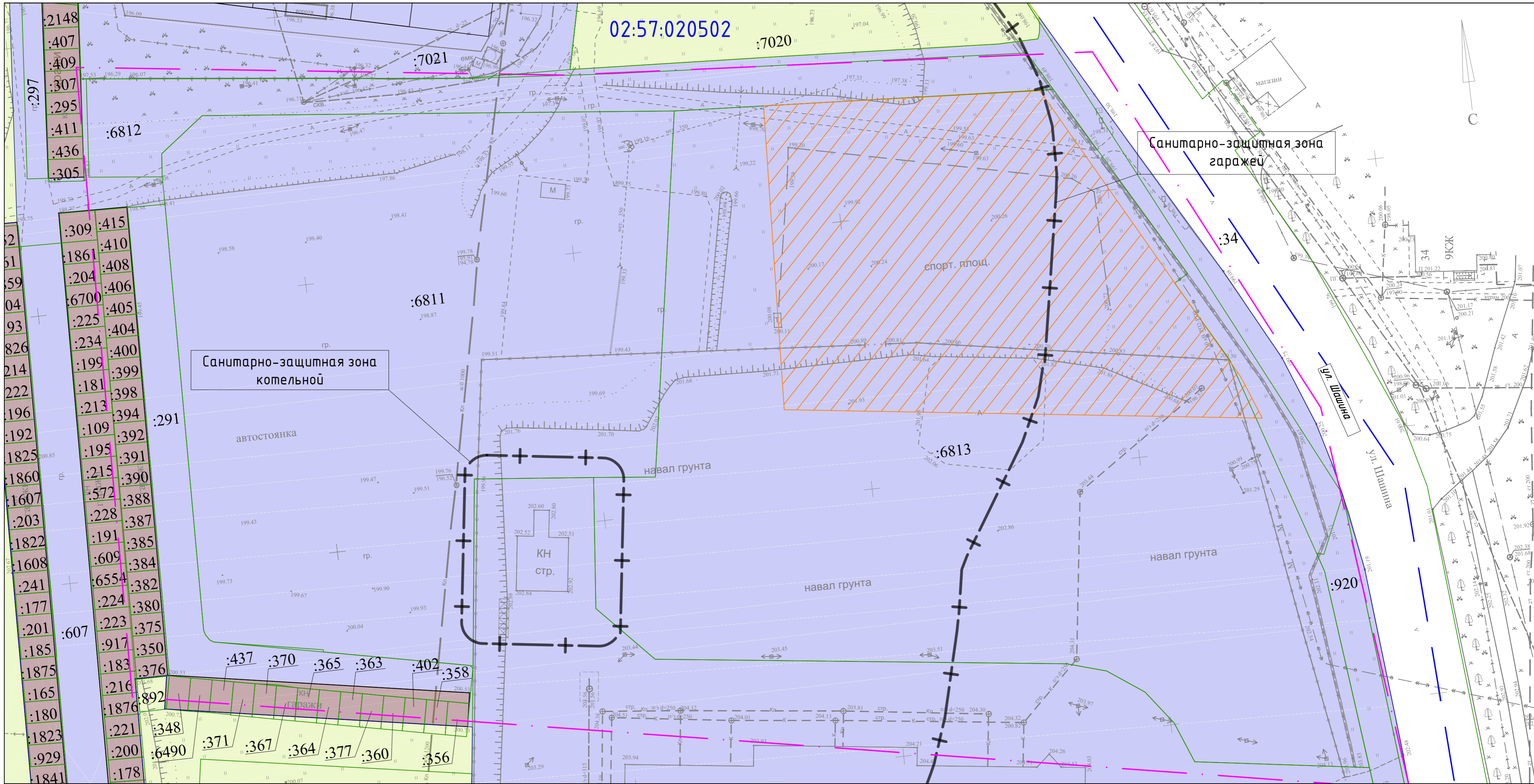


Условные обозначения:

- - - - границы территории проектирования
- - кадастровые границы земельного участка
- :65 - кадастровый номер земельного участка
- - - - границы кадастрового квартала
- 02:57:020502 - номер кадастрового квартала
- ▨ - охранный зона электросетей
- ▨ - охранный зона ливневой канализации
- ▨ - охранный зона водопровода

Масштаб 1:500

				076/0257-2022		
				Внесение изменений в проект планировки и проект межевания территории, ограниченной проспектом Ленина, ул. Шашина, Московским проспектом, ул. Закирова городского округа город Октябрьский Республики Башкортостан		
Изм.	Кол.уч.	Лист № док.	Подп.	Дата	Стадия	Лист
Разработал		Галлямулдинов И.А.			п	1
Проверил		Юсаев Е.А.				2
Утв.					ООО "ПКС"	
				Чертеж границ зон с особыми условиями использования территории		

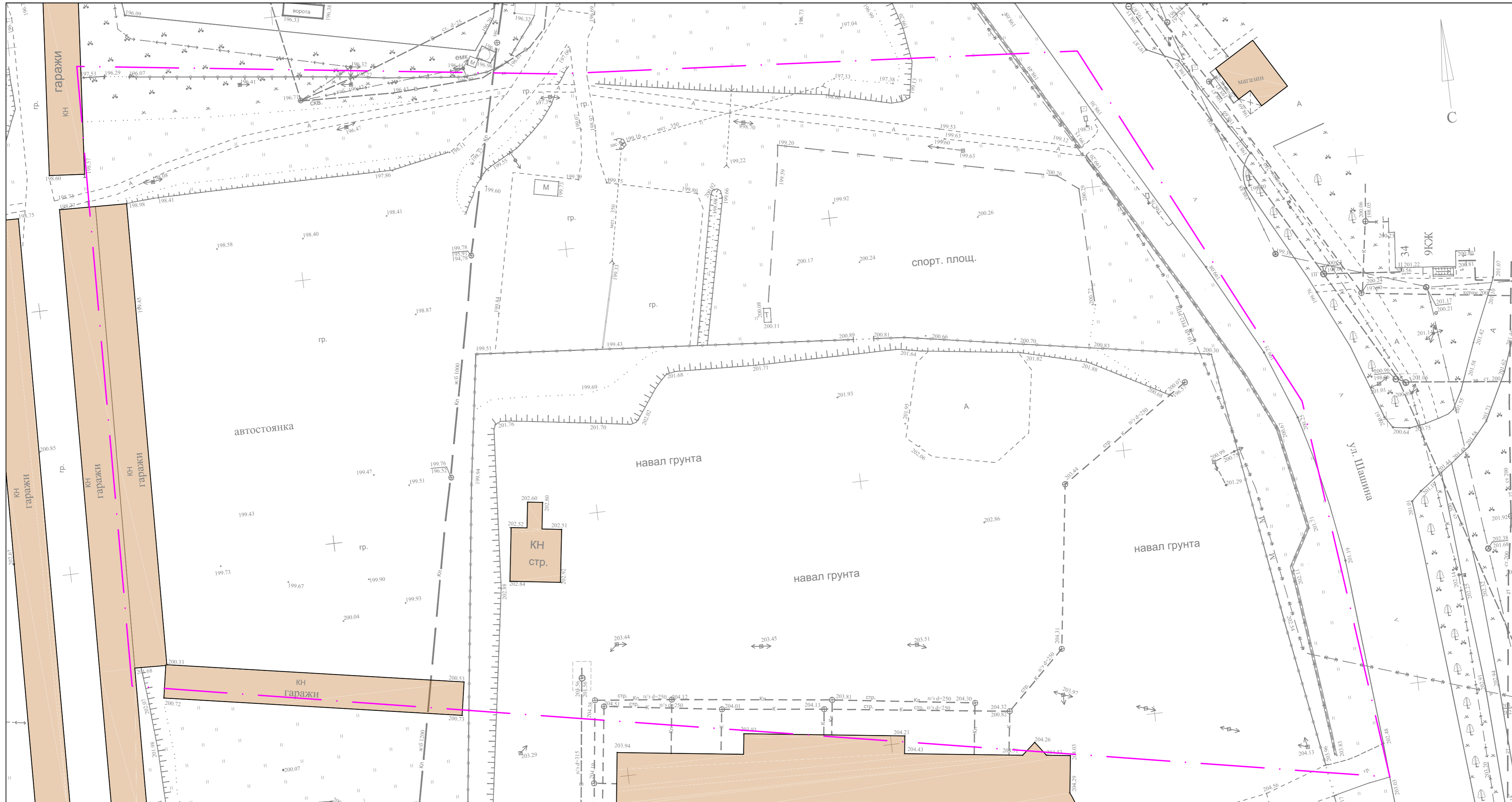


Условные обозначения:

- - - - границы территории проектирования
- - кадастровые границы земельного участка
- :65** - кадастровый номер земельного участка
- - - - границы кадастрового квартала
- 02:57:020502** - номер кадастрового квартала
- существующая территориальная зона ОД
- существующая территориальная зона ОПТ
- + - - граница санитарно - защитной зоны

Масштаб 1:500

076/0257-2022				
Внесение изменений в проект планировки и проект межевания территории, ограниченной проспектом Ленина, ул. Шашина, Московским проспектом, ул. Закирова городского округа город Октябрьский Республики Башкортостан				
Изм.	Кол.ч.	Лист № док.	Подп.	Дата
Разработал	Галиямутдинов И.А.			
Проверил	Юсаев Е.А.			
Утв.				
			Стадия	Лист
			п	2
			Листов	
			2	
Чертеж границ зон с особыми условиями использования территории				
ООО "ПКС"				



Условные обозначения:

- границы территории проектирования
- существующие объекты капитального строительства

Масштаб 1:500

076/0257-2022			
Внесение изменений в проект планировки и проект межевания территории, ограниченной проспектом Ленина, ул. Шашина, Московским проспектом, ул. Закирова городского округа город Октябрьский Республики Башкортостан			
Изм.	Колуч.	Лист № док.	Подп. Дата
			<i>[Signature]</i>
Разработал	Галиямутдинов И.А.		
Проверил	Юсаев Е.А.		
Утв.			
Чертеж, отражающий местоположение существующих объектов капитального строительства			ООО "ПКС"
			Стадия    Лист    Листов
			п        1        1